

committente



Via Lungotevere Tor di Nona, 1
00186 - Roma

EFFICIENTAMENTO ENERGETICO E MIGLIORAMENTO SISMICO DEL PATRIMONIO DELL'ATER PROVINCIA DI ROMA

Ai sensi dell'Art. 183 comma 15 D.LGS 50/16

PROGETTO DI FATTIBILITA' TECNICA ED ECONOMICA

R.T.I. Costituendo

Mandataria



FREE Energy Saving s.r.l.
via Ufente, 20 - 04100 Latina

Mandanti



Rogedil Servizi s.r.l.

Via Ada Negri, 66 - 00137 ROMA
Tel. 06 82002948 Fax 06 82097772
email: servizi@rogedil.com

LUXMASTER +

LUXMASTER Plus s.r.l.
Piazza Della Repubblica, 24 - 20124 Milano

responsabile di progetto

Ing. Giorgio Saraceno

responsabile coordinamento progetto

Arch. Maurizio Romano

progetto architettonico

Arch. Francesco Maria Azzopardi

LUXMASTER Engineering s.r.l.

Arch. Pietro Domenico Bertucci



progetto strutturale

Ing. Mariella Cosimi

progetto impiantistico

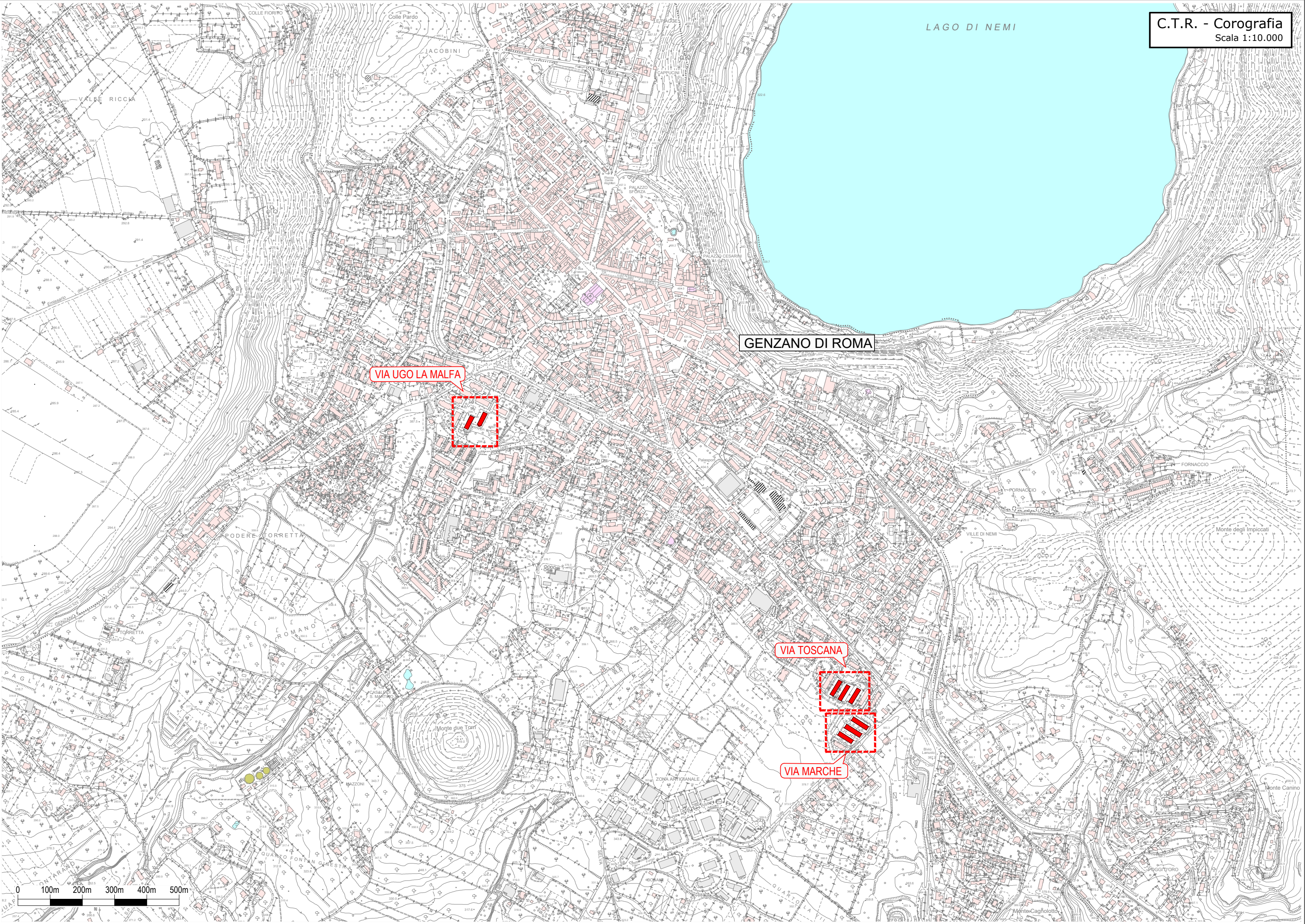
Arch. Francesco Maria Azzopardi

Comune di Genzano di Roma

Planimetria generale - Genzano di Roma

| anno | n. prog. anno | cod.ciente | categoria | sottocategoria | località | fase | n. | rev. | capitolo | tipologia |
|------|---------------|------------|-----------|----------------|----------|---------|-------|------|----------|-----------|
| 20 | 005 | 411 | ATER | PRR | GNZ | F | 004 | 0 | A | D |
| | | | | | | formato | scala | | | |
| | | | | | | A4 | - | | | |

| data | rev | disciplina | redatto | controllato | approvato | codice |
|----------|-----|--------------|---------|-------------|-----------|--------|
| set-2020 | 0 | architettura | Pias | Bertucci | Saraceno | - |
| | | | | | | |
| | | | | | | |
| | | | | | | |



GENZANO DI ROMA

VIA UGO LA MALFA

VIA TOSCANA

VIA MARCHE

0 100m 200m 300m 400m 500m



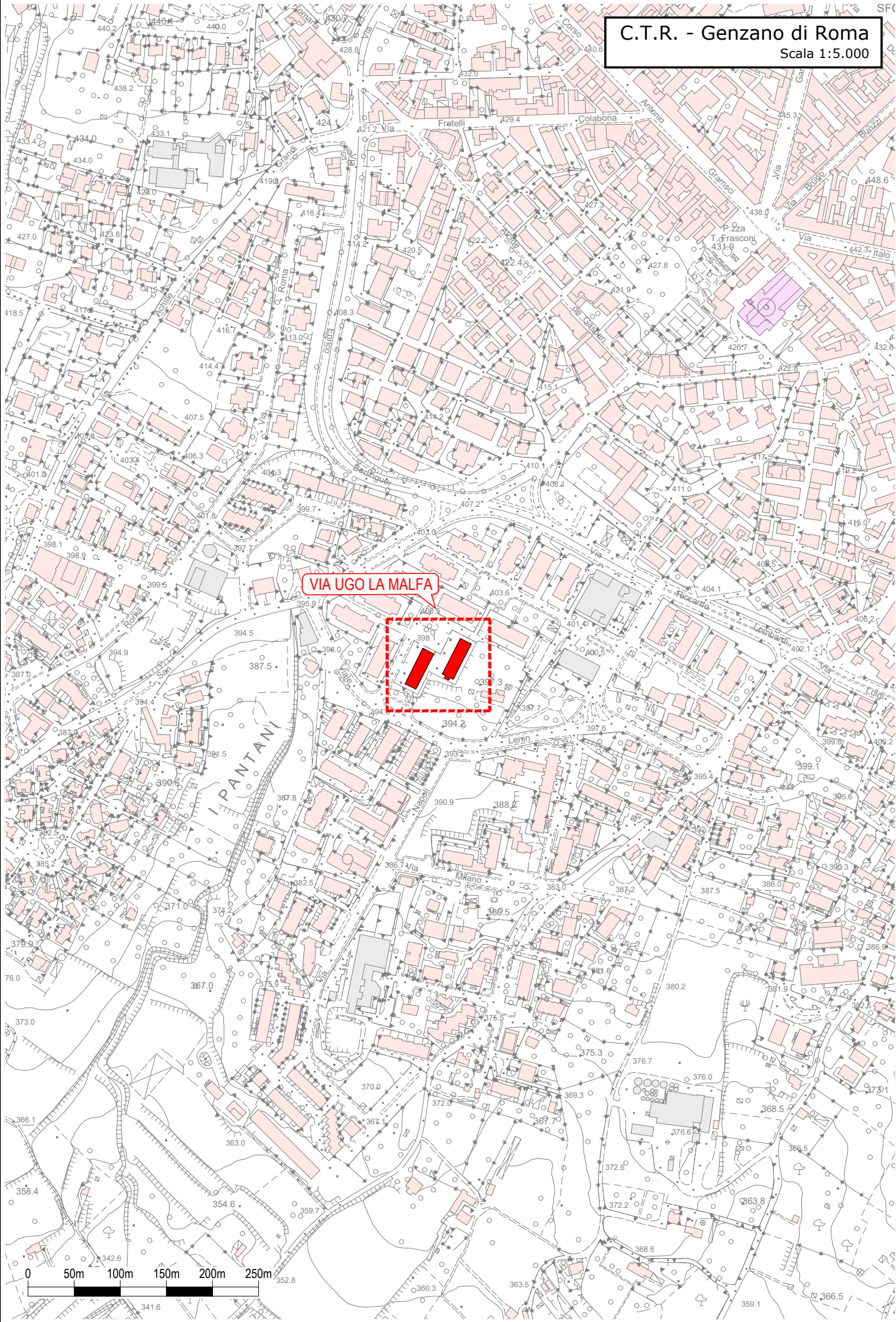
GENZANO DI ROMA

VIA UGO LA MALFA

VIA TOSCANA

VIA MARCHE

0 100m 200m 300m 400m 500m



VIA UGO LA MALFA



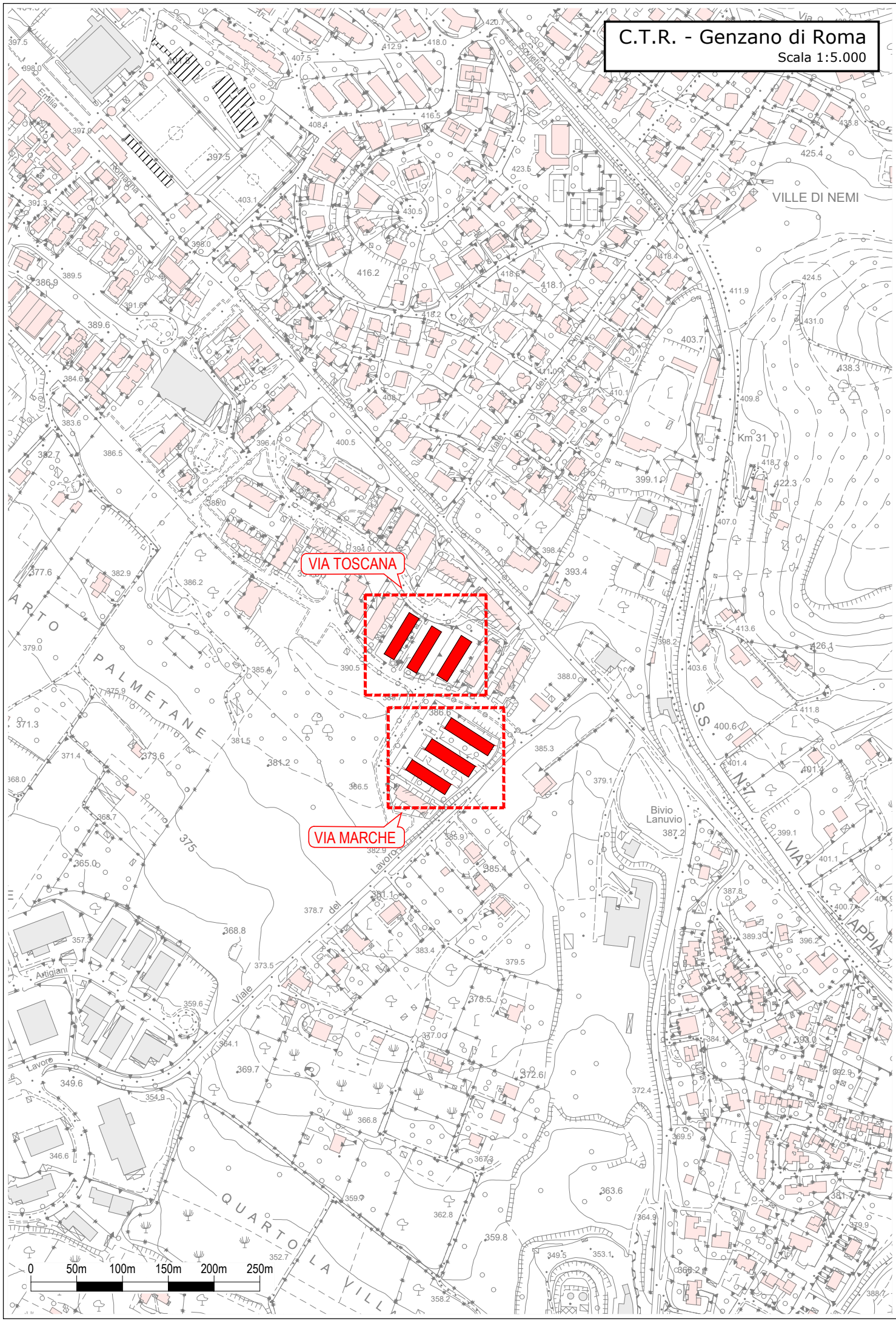


FOTO AEREA - Genzano di Roma

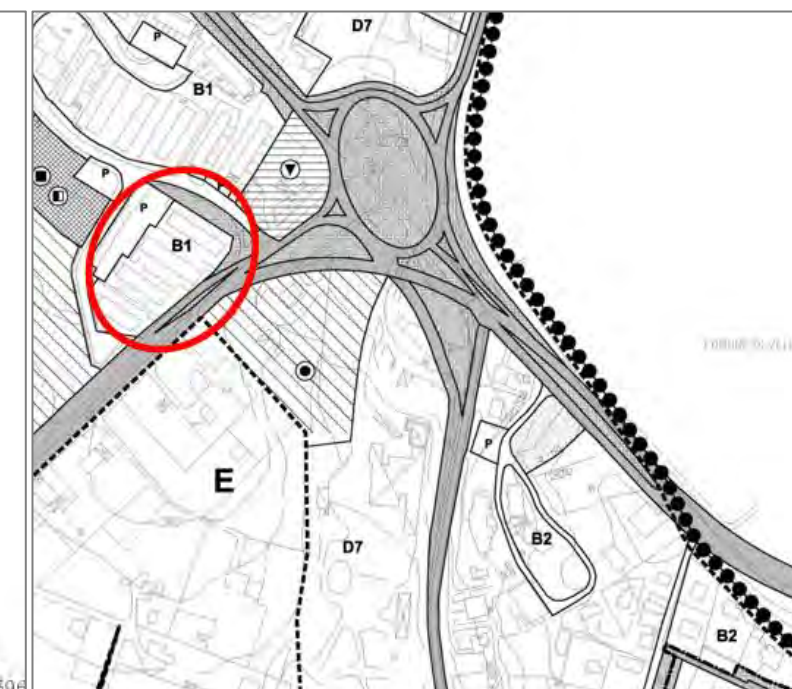
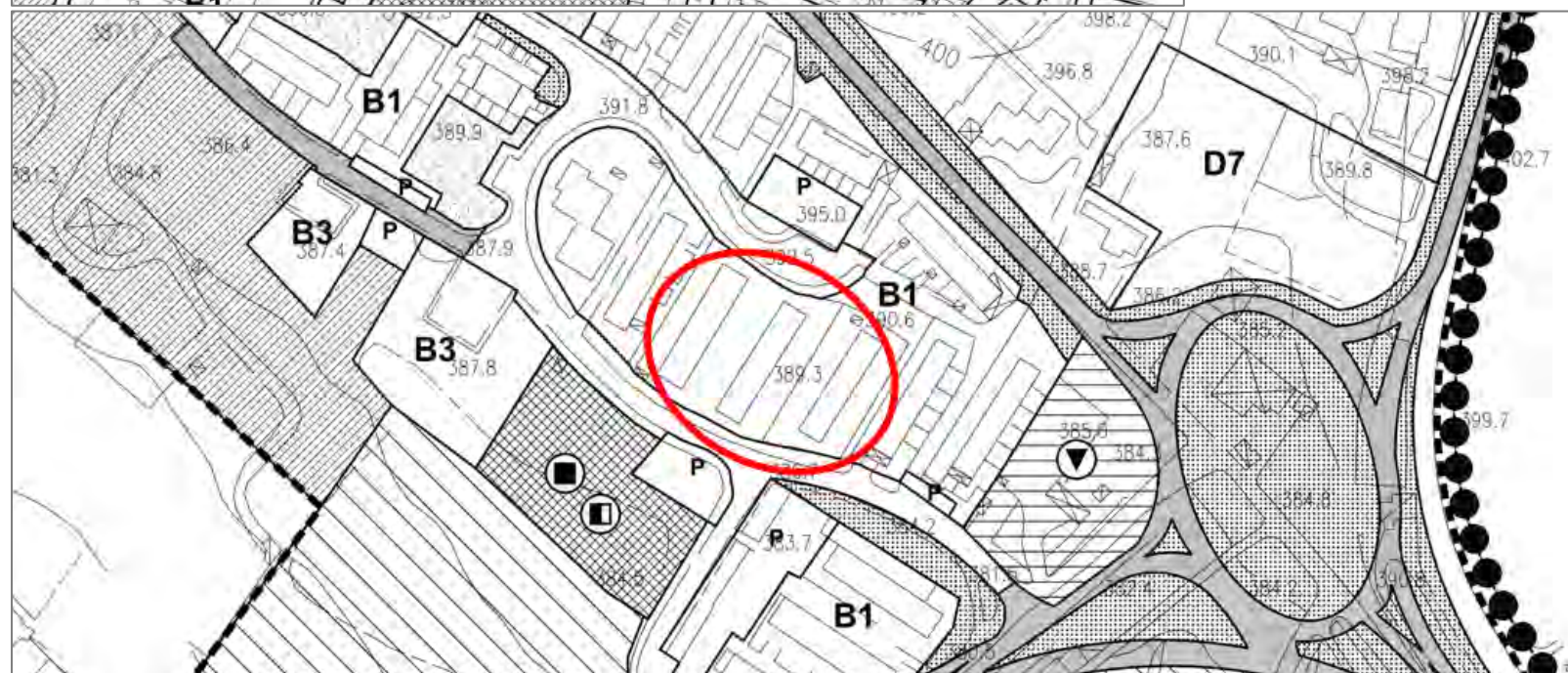
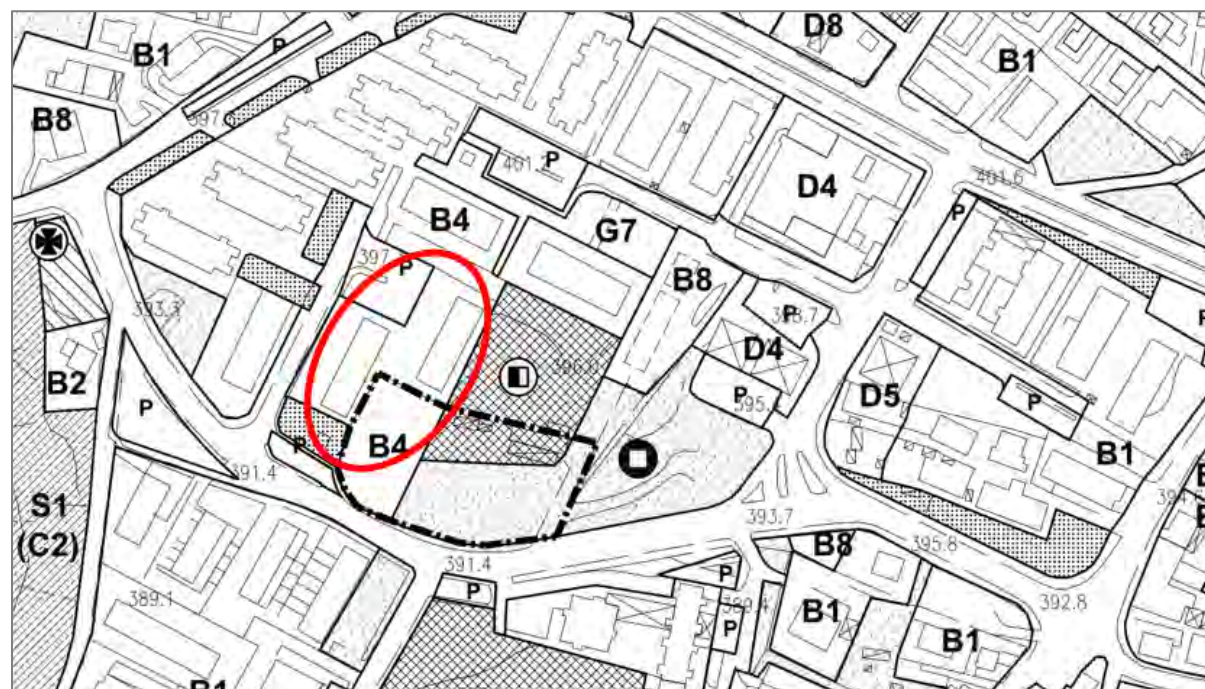
Scala 1:5.000

VIA TOSCANA


VIA MARCHE

0 50m 100m 150m 200m 250m



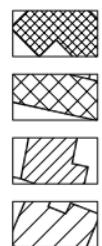


LEGENDA :




Confine comunale
Perimetro Centro Storico

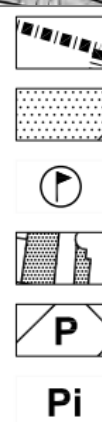
ZONA OMOGENEA A: Categorie di intervento



Cat. A1: edifici, aree o complessi di valore architettonico - monumentale
Cat. A2: edifici di interesse documentario architettonico ambientale con rilevanti caratteri tipologici
Cat. A3: edifici realizzati in successiva a quella di formazione del tessuto edilizio, che presentano caratteri, volumi e allineamenti compatibili con il contesto
Cat. A4: edifici realizzati in successiva a quella di formazione del tessuto edilizio, che presentano caratteri, volumi e allineamenti non compatibili con il contesto



Cat. A5: edifici, aree o complessi destinati a ripristino edilizio
Cat. A6: edifici e complessi isolati, con le relative pertinenze, aventi particolare interesse tipologico e/o documentario
Cat. A7: sistema delle olmate storiche
Cat. A8: aree verde di pertinenza degli edifici, pubbliche o private
Cat. A9: pavimentazioni
Asfalto
Blocchetti in pietra lavica (sampietrini)



Area sottoposta a strumento attuativo
Sottozona G3: aree a verde pubblico
Attrezzature sportive
Sottozona G4: verde di arredo
Sottozona G6: parcheggi
Pi
Parcheggi interrati

NOTA: Deliberazione della Giunta Regionale 8 luglio 2005 n. 615

